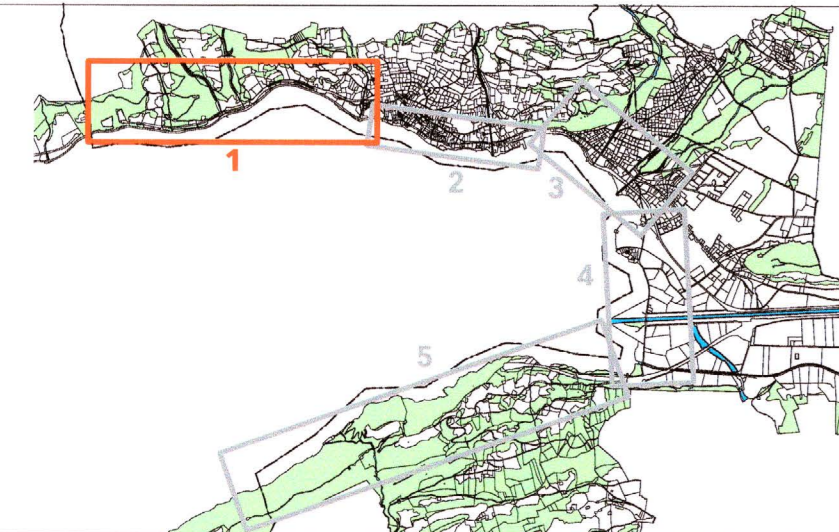


GENEHMIGUNG

Einwohnergemeinde Brienz

Uferschutzplanung



Uferschutzplan Nr. 1, 1:2000

Die USP besteht aus:

- Uferschutzplan 1-5
- Uferschutzvorschriften
- Realisierungsprogramm

Weitere Unterlagen:

- Erläuterungsbericht
- Mitwirkungsbericht
- genereller Gestaltungsrichtplan Quai
- genereller Gestaltungsrichtplan Glyssbach-Lammbach

Oktober 2008

brienz/uss/auftrag/07/04/pläne/usp_brienz_081030_ge.vwxr

Genehmigungsvermerke

Mitwirkung vom
Orientierungsversammlung vom
Vorprüfung vom

5. Mai – 26. Juni 2007
12. Mai 2007
25. Juni 2008

Publikation im Amtsblatt vom
Publikation im Amtsanzeiger vom
Öffentliche Auflage vom

9. Juli 2008
3. + 10. Juli 2008
3. Juli – 4. Aug. 2008

Einspracheverhandlungen vom
Erledigte Einsprachen
Unerledigte Einsprachen
Rechtsverwahrungen

14. + 15. Aug. 2008
5
–
–

Beschlossen durch den Gemeinderat am

25. Aug. 2008

Beschlossen durch die Gemeindever-
sammlung am

28. August 2008

Nachträgliche Auflage der Pläne 2 + 5
Publikation im Amtsblatt vom
Publikation im Amtsanzeiger vom
Öffentliche Auflage vom

10. September 2008
4. + 11. Sept. 2008
5. Sept. – 6. Okt. 2008

Einspracheverhandlungen am
Erledigte Einsprachen
Unerledigte Einsprachen
Rechtsverwahrungen

21. + 27. Okt. 2008
1
–
–

Beschlossen durch den Gemeinderat am
Präsident

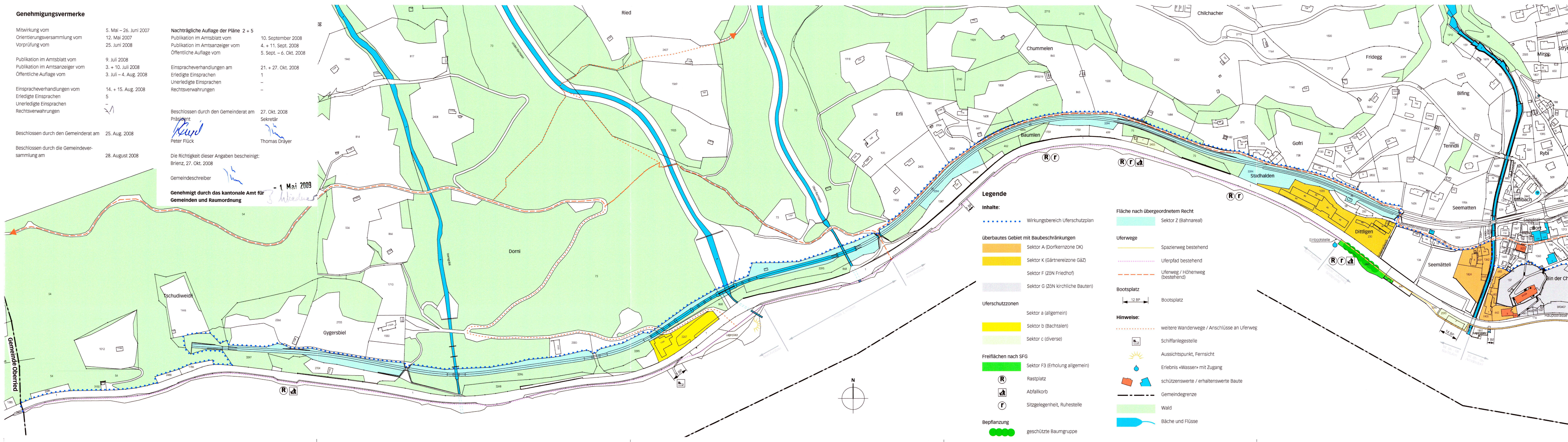
27. Okt. 2008
Sekretär

Die Richtigkeit dieser Angaben bescheinigt:
Brienz, 27. Okt. 2008

Gemeindeschreiber

**Genehmigt durch das kantonale Amt für
Gemeinden und Raumordnung**

1. Mai 2009



Legende

Inhalte:

..... Wirkungsbereich Uferschutzplan

Überbautes Gebiet mit Baubeschränkungen

Sektor A (Dorfkernzone DK)

Sektor K (Gärtnerzone GäZ)

Sektor F (ZÖN Friedhof)

Sektor G (ZÖN kirchliche Bauten)

Uferschutzzonen

Sektor a (allgemein)

Sektor b (Bachtälen)

Sektor c (diverse)

Freiflächen nach SFG

Sektor F3 (Erholung allgemein)

Rastplatz

Abfallkorb

Sitzgelegenheit, Ruhestelle

Bepflanzung

geschützte Baumgruppe

Fläche nach übergeordnetem Recht

Sektor Z (Bahnareal)

Uferwege

Spazierweg bestehend

Uferpfad bestehend

Uferweg / Höhenweg (bestehend)

Bootsplatz

Bootsplatz

Hinweise:

weitere Wanderwege / Anschlüsse an Uferweg

Schiffanlegestelle

Aussichtspunkt, Fernsicht

Erlebnis «Wasser» mit Zugang

schützenswerte / erhaltenswerte Baute

Gemeindegrenze

Wald

Bäche und Flüsse

GENEHMIGUNG

Einwohnergemeinde Brienz

Uferschutzplanung (Teilrevision 2019)

Ausschnitte Uferschutzplan 1:1000/2000

Die Teilrevision USP besteht aus:

- Ausschnitte Uferschutzplan
- Uferschutzvorschriften
- Realisierungsprogramm

Weitere Unterlagen:

- Erläuterungsbericht inkl. Mitwirkungsbericht

Teilrevision 2019

Revisionsnummer: 009/16, Revision/Verf. USP_2019_2019/01

Genehmigungsvermerke der Änderung

Mitwirkung vom 8. Juni bis 9. Juli 2018
22. Januar 2019

Publikation im amtlichen Anzeiger vom 13. und 20. Juni 2019
1. Öffentliche Auflage vom 14. Juni bis 15. Juli 2019

Einspracheverhandlungen vom 1. -
Erfolgte Einsprachen 1
Unerledigte Einsprachen 0
Rechtsverwarungen 1

Publikation im amtlichen Anzeiger vom 19. und 26. Sept. 2019
2. Öffentliche Auflage vom 20. Sept. bis 19. Okt. 2019

Einspracheverhandlungen vom 0. -
Erfolgte Einsprachen 0
Unerledigte Einsprachen 0
Rechtsverwarungen 0

Beschlossen durch den Gemeinderat am 9. September 2019

Beschlossen durch die Einwohnergemeinde am 12. Dezember 2019

Publikation im amtlichen Anzeiger vom 17. und 24. September 2020
nachträgliche öffentliche Auflage vom 18. Sept. bis 19. Okt. 2020

Einspracheverhandlungen vom 0. -
Erfolgte Einsprache 0
Unerledigte Einsprachen 0
Rechtsverwarungen 0

Beschlossen durch den Gemeinderat am 2. November 2020


Bekanntmachung nach Art. 122 Abs. 8 BauV mit Publikation im amt. Anzeiger vom 07.12.2020

Die Richtigkeit dieser Angaben bescheinigt: Brienz, 5. Okt. 2020

Gemeinschreiberin: Ulrike Stäuffer

Genehmigt durch das kantonale Amt für Gemeinden und Raumordnung

05. Feb. 2021



Änderungen der Legende sind rot / rot durchgestrichen oder neue Legendenelemente rot umrandet dargestellt

Legende

Inhalte:

- Wirkungsbereich Uferschutzplan
- Wirkungsbereich Änderungen

überbautes Gebiet mit Baubeschränkungen

- Sektor A (Dorfkerne DOK)
- Sektor B (Wohn- und Gewerbezone WGS)
- Sektor C (Wohn- und Gewerbezone WGS)
- Sektor D (Camping)
- Sektor E (Strandbad)
- Sektor F (Lager- und Holzumschlagplatz Brunnlen für Forstbetriebe Brienz)
- Sektor G (ZON Friedhof)
- Sektor H (ZON «Barhaus»)
- Sektor I (ZON kirchliche Bauten)
- Sektor J (Qual-Ergänzung)
- Sektor K (ZON Jugendherberge)
- Sektor L (Kieswerk)
- Sektor M (Gärtnerzone GÄZ)
- Sektor n (Bachtalen)
- Sektor o (diverse)
- Sektor p (Adressg Süd)
- Sektor q (Adressg –Aaremlündung)
- Sektor r (Aaremlündung Süd)

Freiflächen nach SFG

- Sektor F1 (Quaianlage)
- Sektor F3 (Erholung allgemein)
- Sektor F4 (Erholung Brunnen)
- Sektor F5 (Badehalbinsel)
- Sektor F6 (Boots- und Trailerabstellplatz)
- Sektor F7 (Lager- und Holzumschlagplatz Brunnlen für Forstbetriebe Brienz)
- Sektor F8 (Holzsteg)

Uferweg / Höherweg inkl. Anschlüsse an Uferweg (bestehend)

- Wanderweg bestehend / Ausbau
- Spazierweg bestehend / Neuanbau
- Spazierweg rollstuhlgängig bestehend
- Spazierweg rollstuhlgängig neu
- Uferpfad bestehend

Bootsplätze

- Bereich Hafenanlage
- BP Bootsplatz / Bojenfeld

Hinweise:

- weitere Wanderwege / Anschlüsse an Uferweg
- Schiffanlegestelle
- Aussichtspunkt, Fernsicht
- Hist.-kult. bedeutsamer Ort
- Erlebnis «Wasser» mit Zugang
- Schützenswerte / erhaltenwerte Bauen-Objekte
- schützenswerte Objekte
- erhaltenwerte Ufermauer
- Gemeindegrenze
- Wald
- Bäche und Flüsse
- Perimeter Gestaltungsrichtplan Qual / Gysibach-Lambach

Bepflanzung

- geschützter Baum
- geschützte Baumgruppe
- geschützte Hecke

Fläche nach übergeordnetem Recht

- Sektor z (Bahnaareal)

Freiflächen nach SFG

- Sektor F1 (Quaianlage)
- Sektor F3 (Erholung allgemein)
- Sektor F4 (Erholung Brunnen)
- Sektor F5 (Badehalbinsel)
- Sektor F6 (Boots- und Trailerabstellplatz)
- Sektor F7 (Lager- und Holzumschlagplatz Brunnlen für Forstbetriebe Brienz)
- Sektor F8 (Holzsteg)

Uferweg / Höherweg inkl. Anschlüsse an Uferweg (bestehend)

- Wanderweg bestehend / Ausbau
- Spazierweg bestehend / Neuanbau
- Spazierweg rollstuhlgängig bestehend
- Spazierweg rollstuhlgängig neu
- Uferpfad bestehend

Bootsplätze

- Bereich Hafenanlage
- BP Bootsplatz / Bojenfeld

Hinweise:

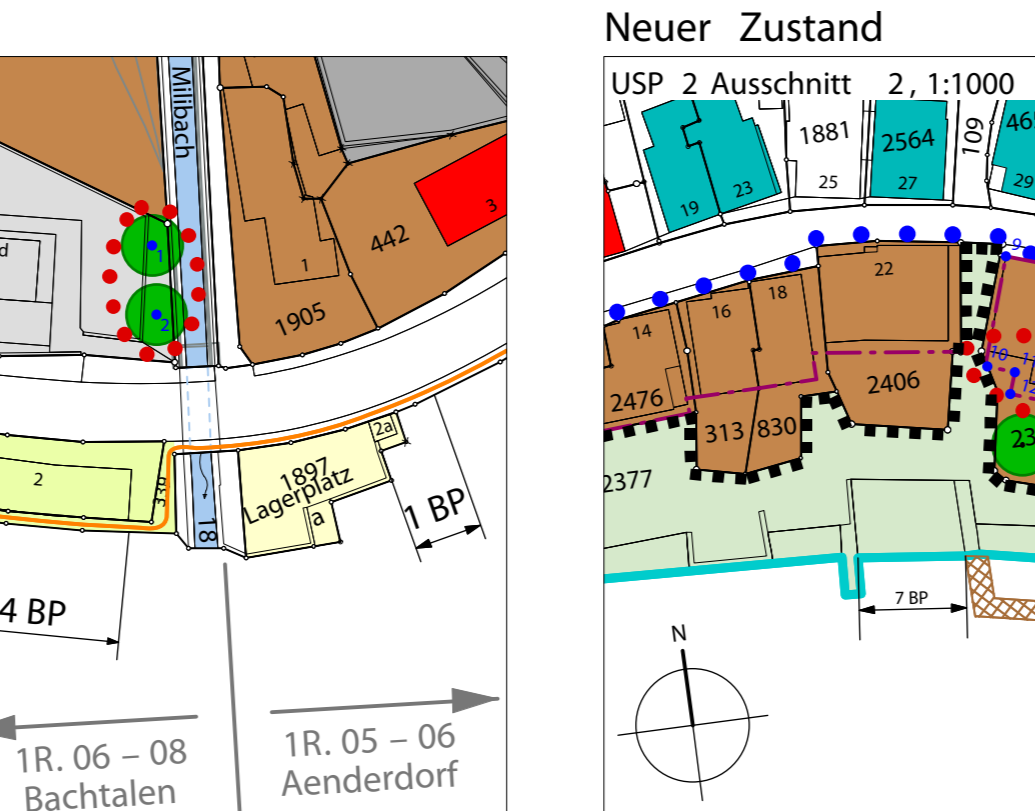
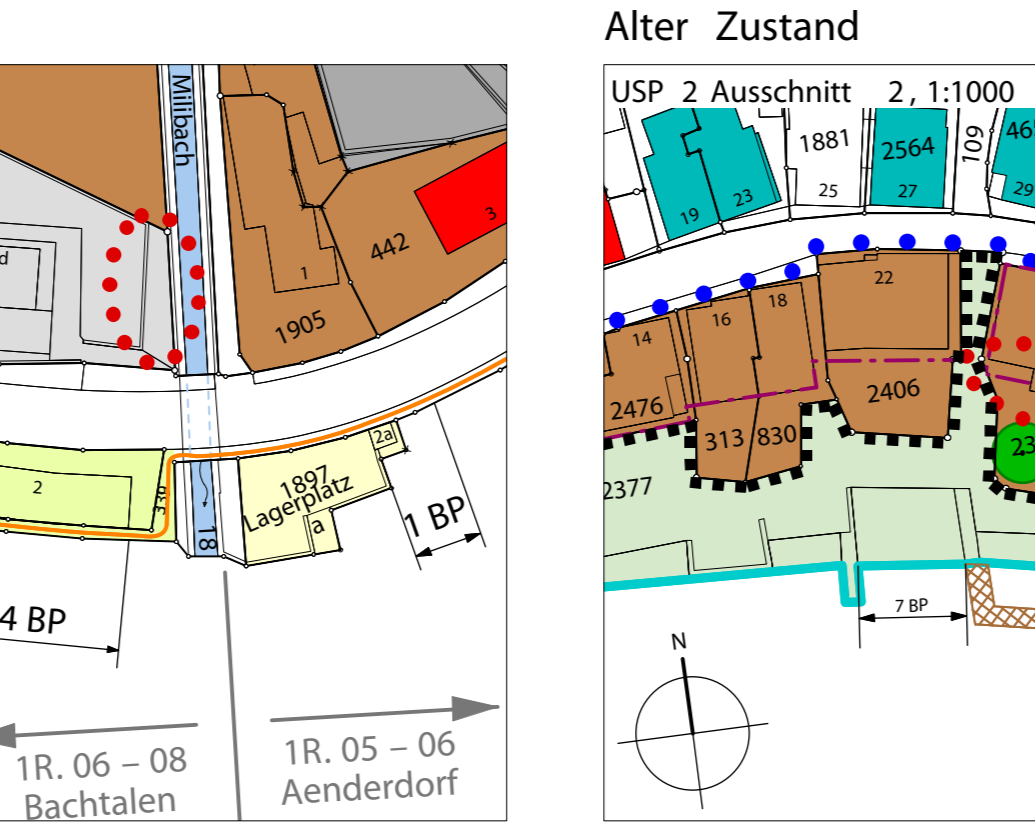
- weitere Wanderwege / Anschlüsse an Uferweg
- Schiffanlegestelle
- Aussichtspunkt, Fernsicht
- Hist.-kult. bedeutsamer Ort
- Erlebnis «Wasser» mit Zugang
- Schützenswerte / erhaltenwerte Bauen-Objekte
- schützenswerte Objekte
- erhaltenwerte Ufermauer
- Gemeindegrenze
- Wald
- Bäche und Flüsse
- Perimeter Gestaltungsrichtplan Qual / Gysibach-Lambach

Bepflanzung

- geschützter Baum
- geschützte Baumgruppe
- geschützte Hecke

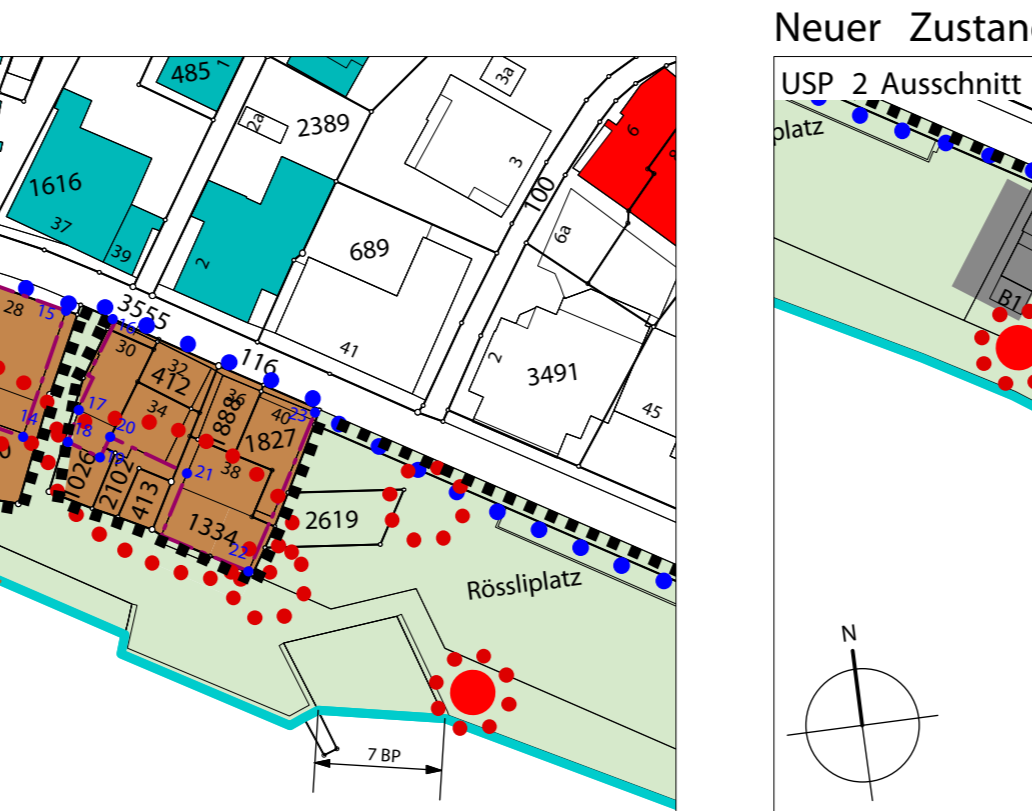
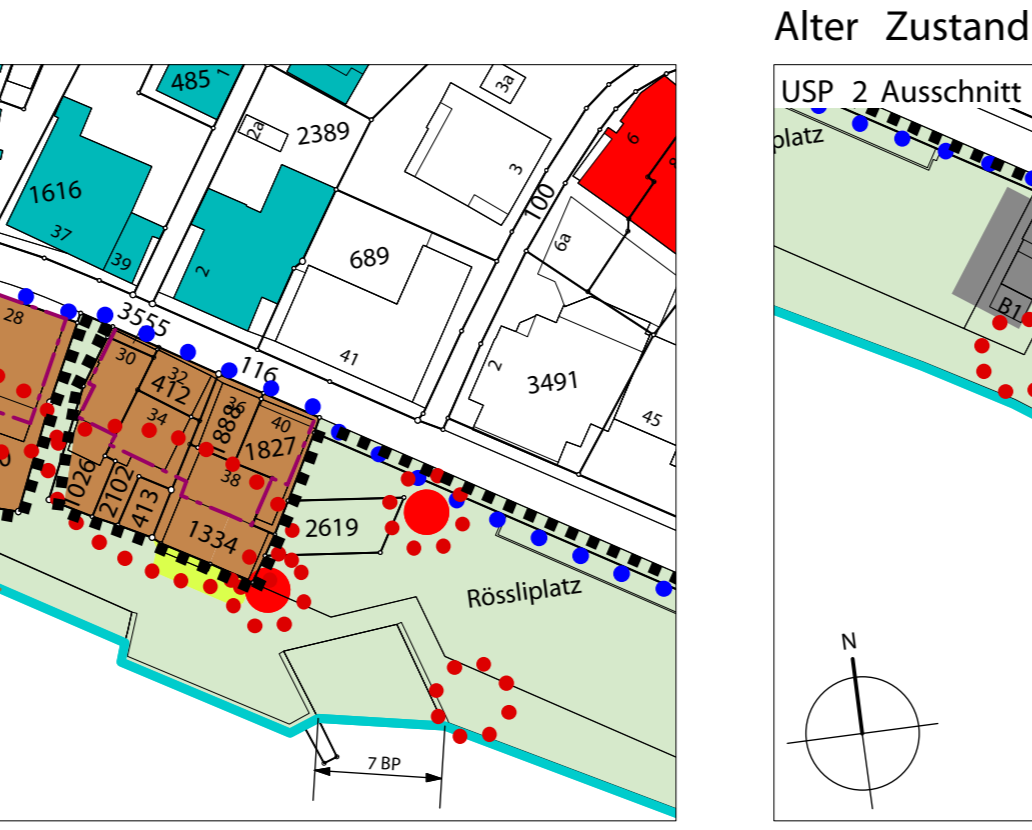
Fläche nach übergeordnetem Recht

- Sektor z (Bahnaareal)



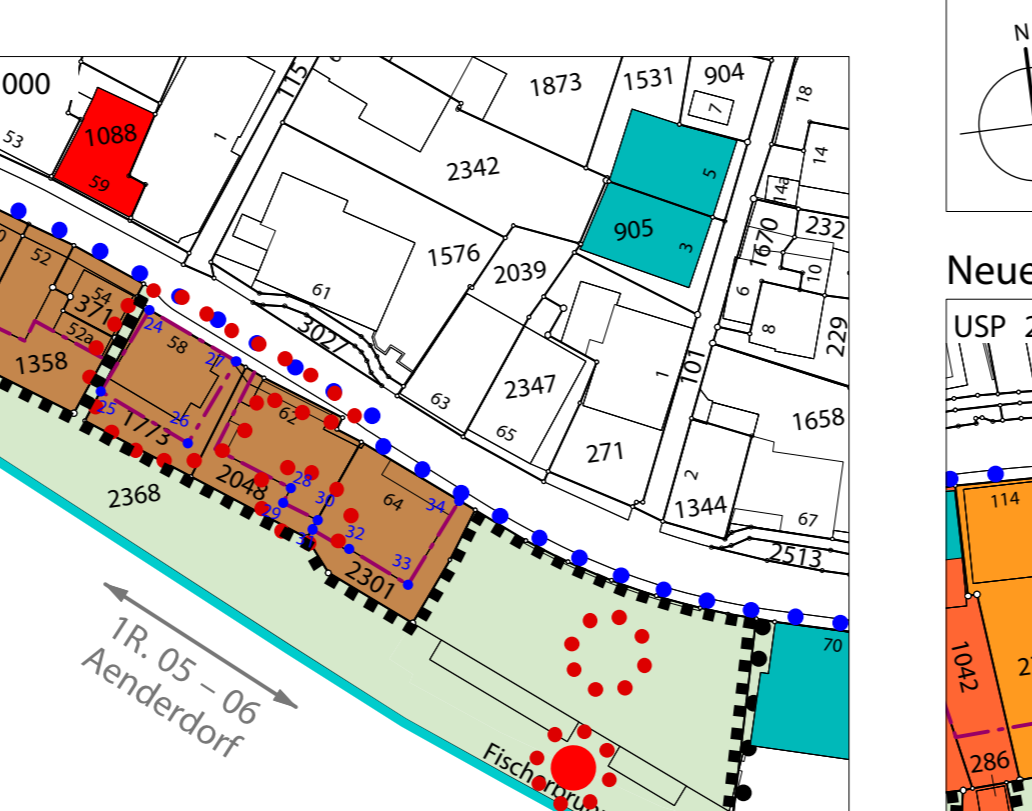
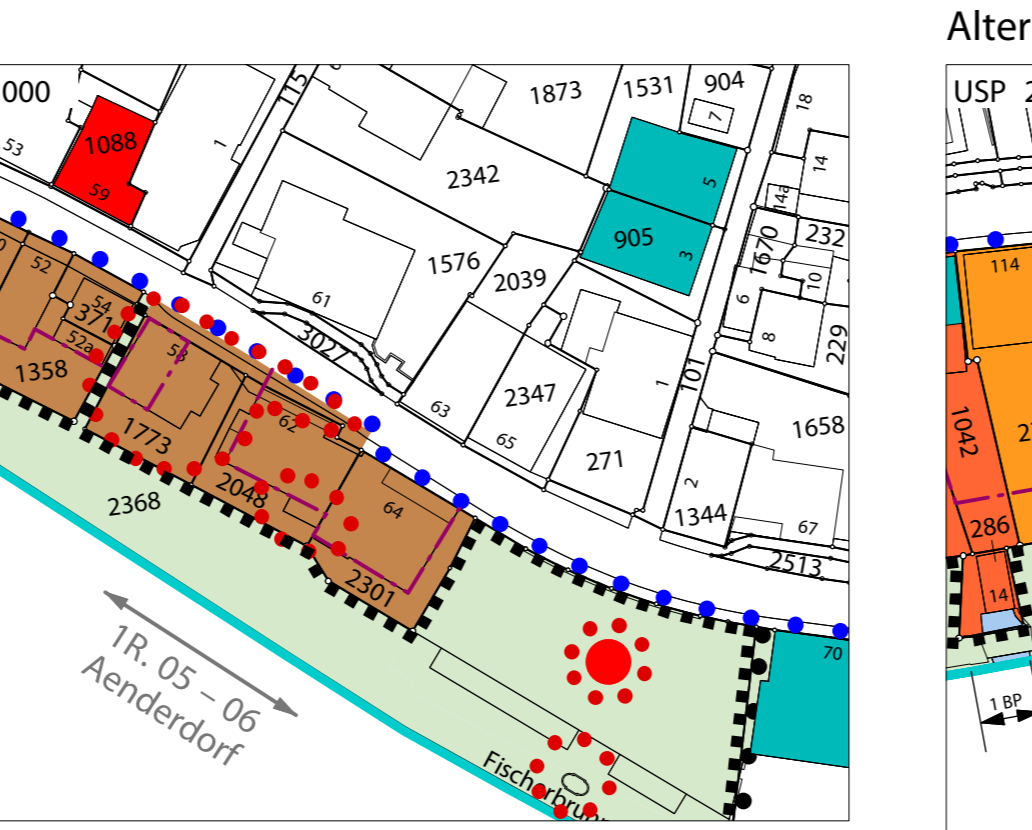
Koordinatenliste

Ecke	E	N
1	2644612.39	1178479.95
2	2644609.28	1178471.34



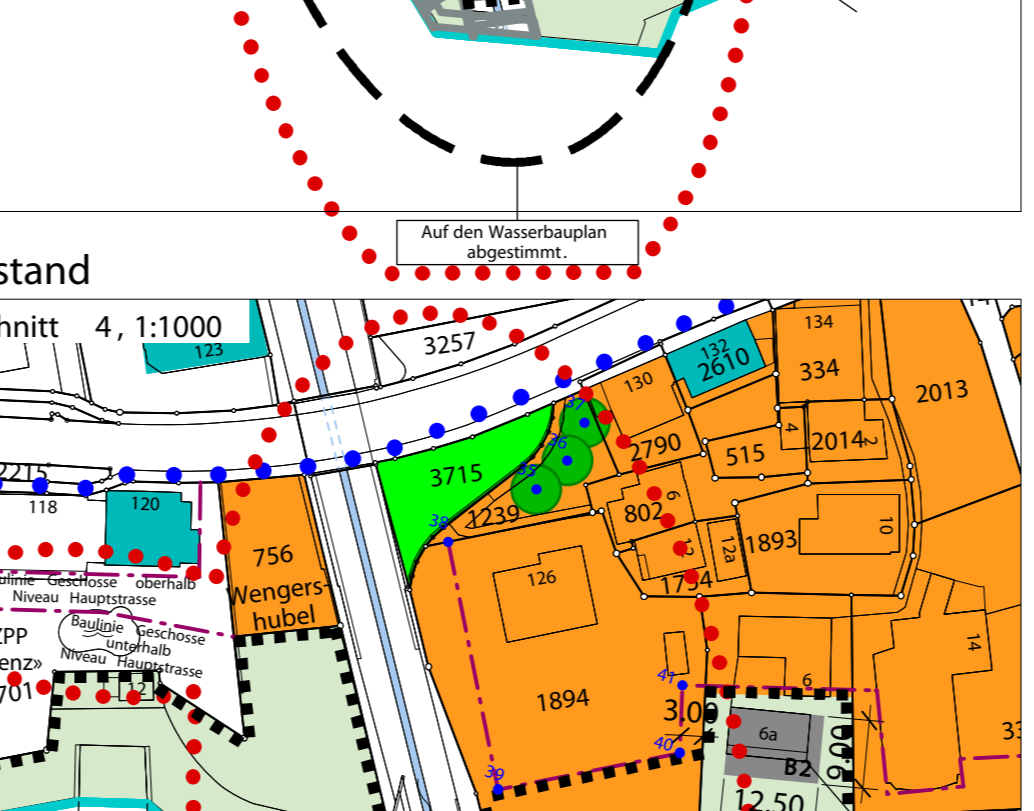
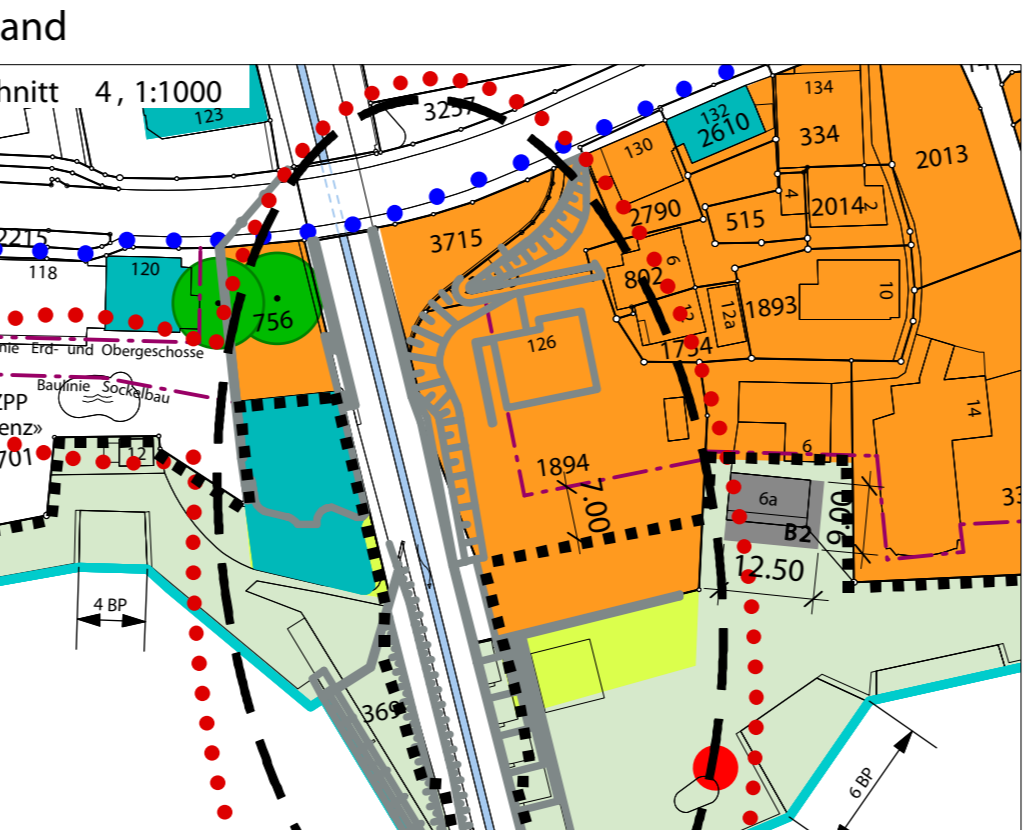
Koordinatenliste

Ecke	E	N
9	2644916.37	1178441.75
10	2644911.99	1178427.69
11	2644915.48	1178426.45
12	2644914.48	1178423.62
13	2644922.99	1178420.62
14	2644916.77	1178223.24
15	2644941.26	1178431.17
16	2644947.19	1178429.28
17	2644941.15	1178417.91
18	2644939.17	1178413.89
19	2644943.04	1178411.32



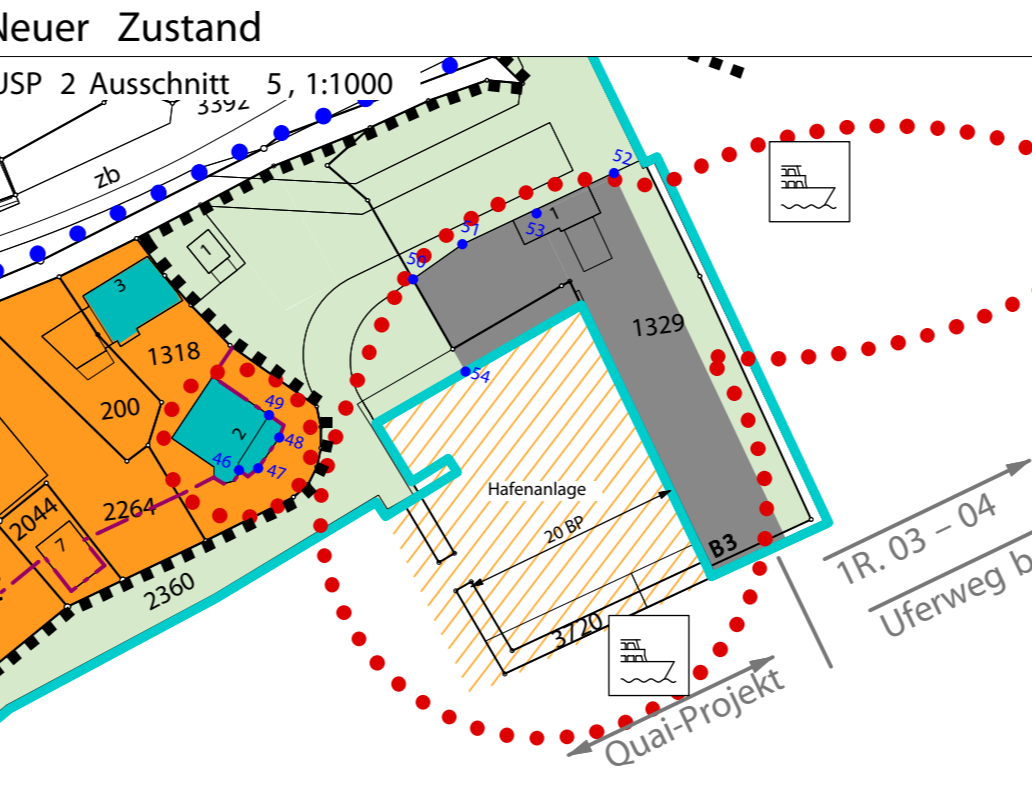
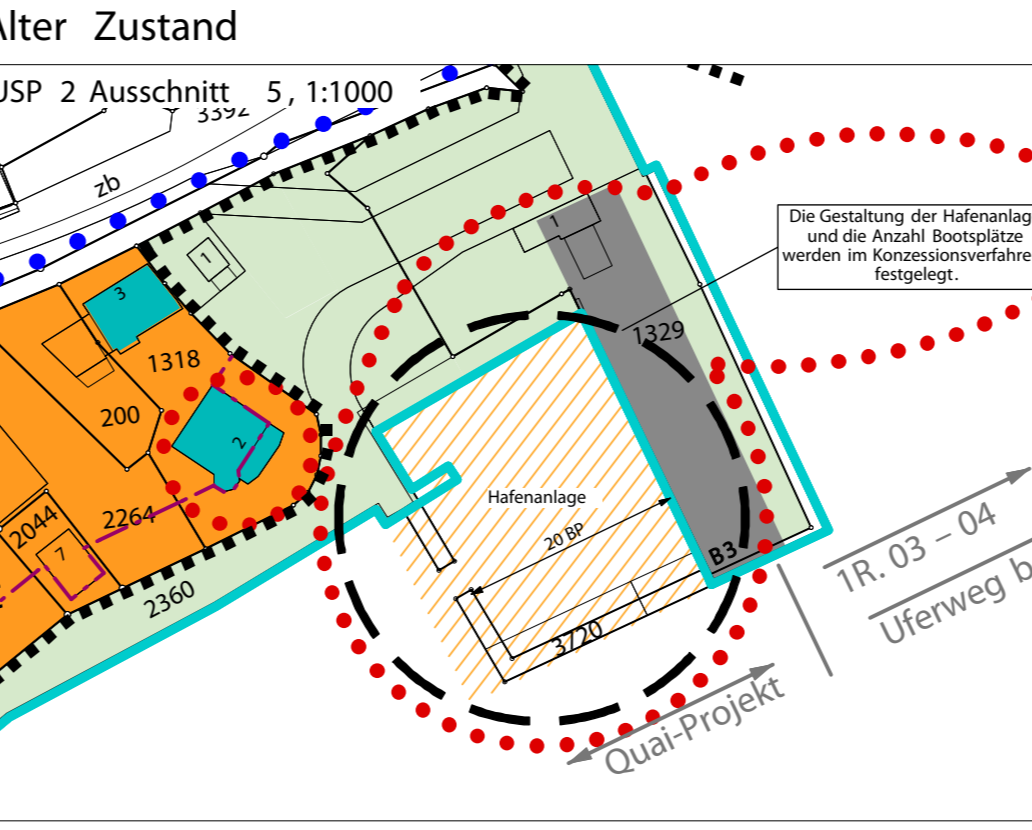
Koordinatenliste

Ecke	E	N
24	2645061.66	1178354.98
25	2645053.84	1178324.16
26	2645064.30	1178336.85
27	2645072.09	1178263.35
28	2645077.02	1178239.15
29	2645075.77	1178223.24
30	2645079.99	1178324.43
31	2645079.11	1178323.34
32	2645083.61	1178320.09
33	2645090.69	1178314.37
34	2645098.86	1178303.50



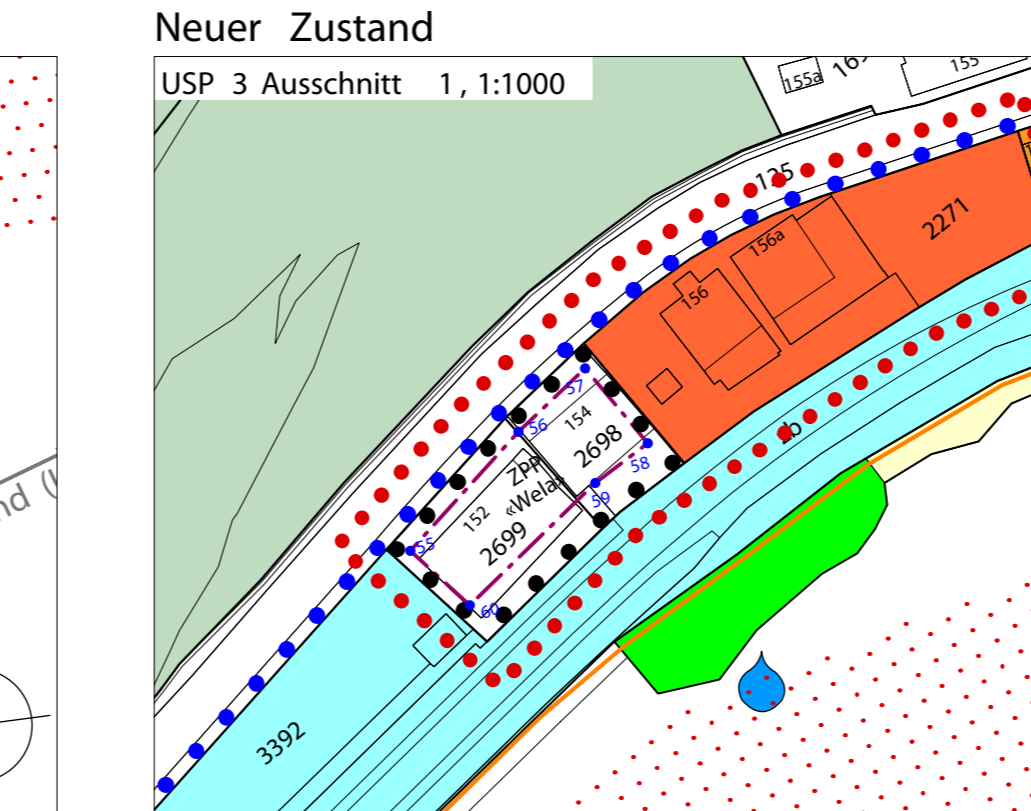
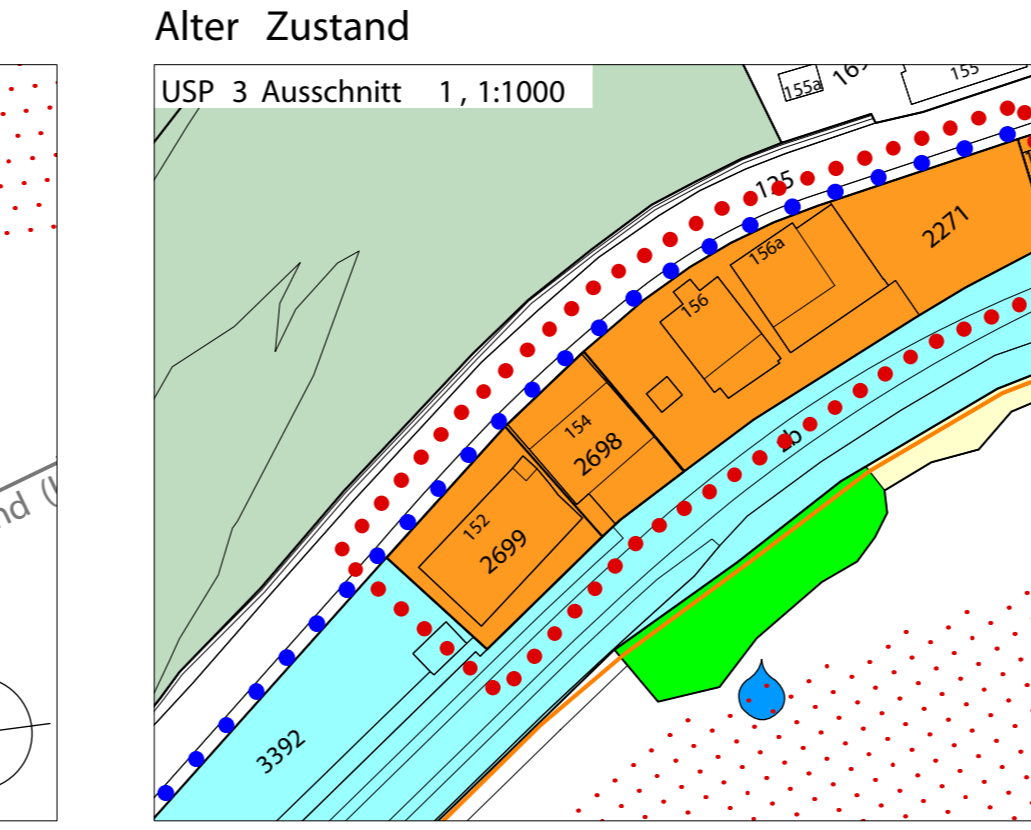
Koordinatenliste

Ecke	E	N
35	2645022.64	1178268.64
36	2645026.05	1178271.90
37	2645061.14	1178276.53
38	2645590.17	1178263.35
39	2645592.31	1178230.01
40	2645593.24	1178231.28
41	2645618.36	1178240.36
42	2645593.86	1178216.75
43	2645618.31	1178219.44
44	2645659.19	1178205.90
45	2645595.29	1178203.30



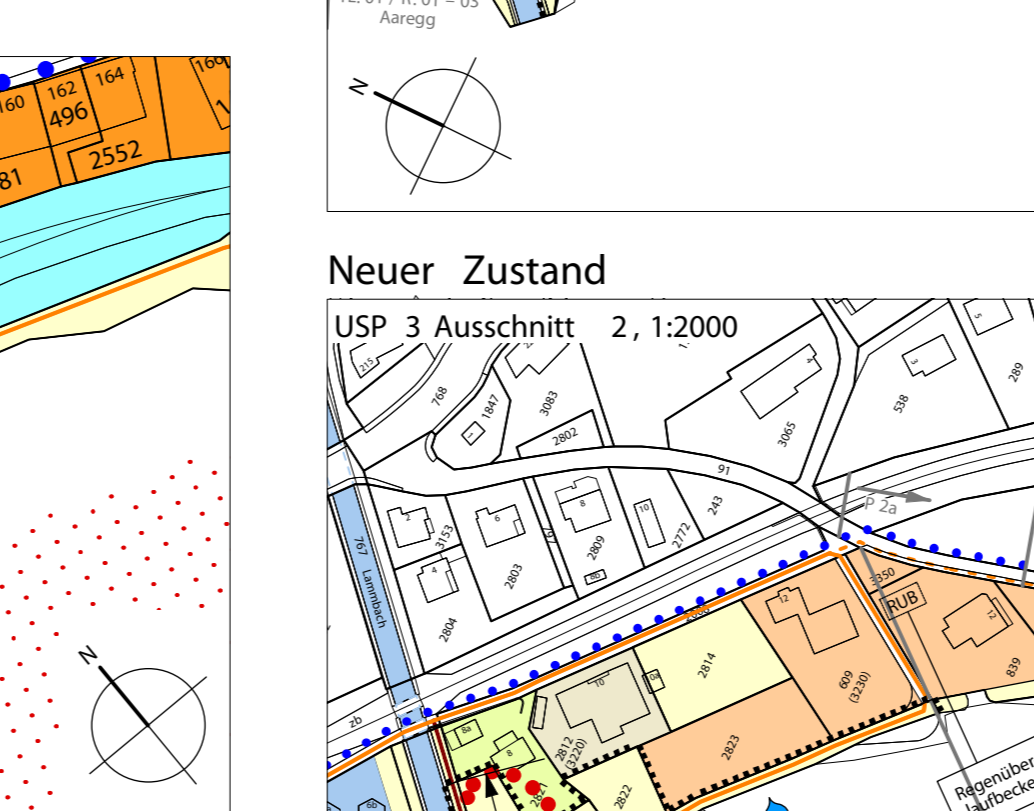
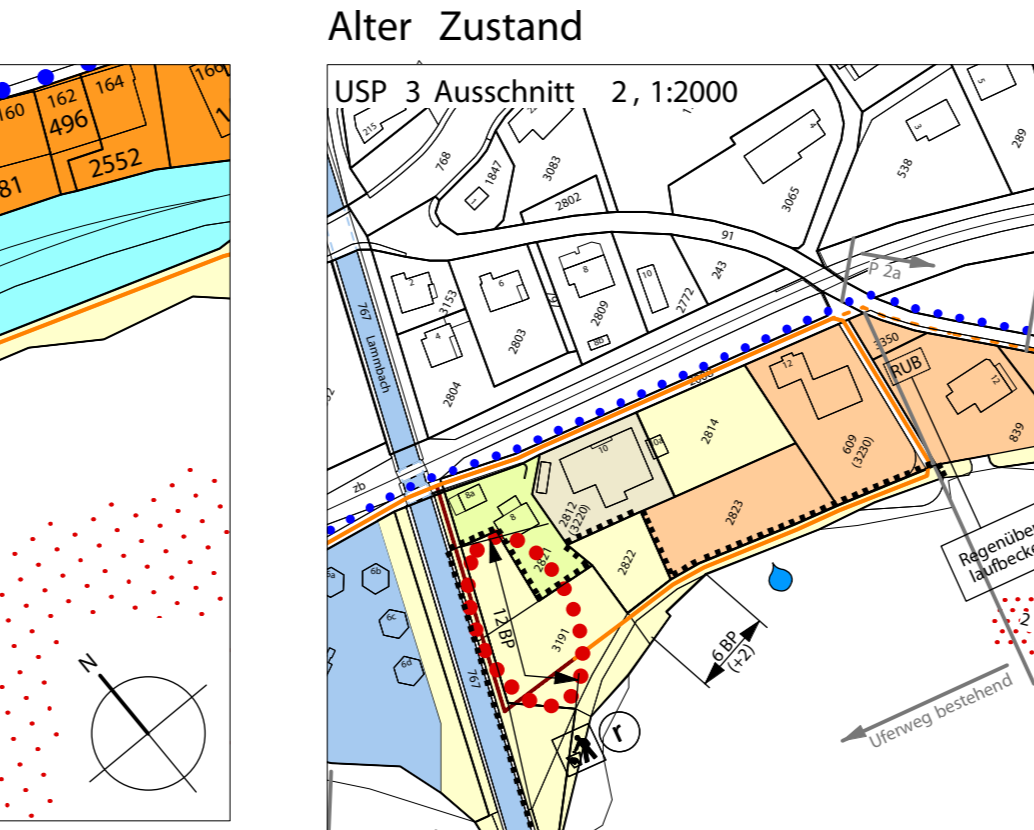
Koordinatenliste

Ecke	E	N
46	2645753.14	1178260.58
47	2645755.68	1178260.49
48	2645758.99	1178264.16
49	2645758.03	1178267.26
50	2645779.28	1178282.53
51	2645786.43	1178286.25
52	2645807.50	1178292.94
53	2645796.70	1178289.00
54	2645784.58	1178269.51



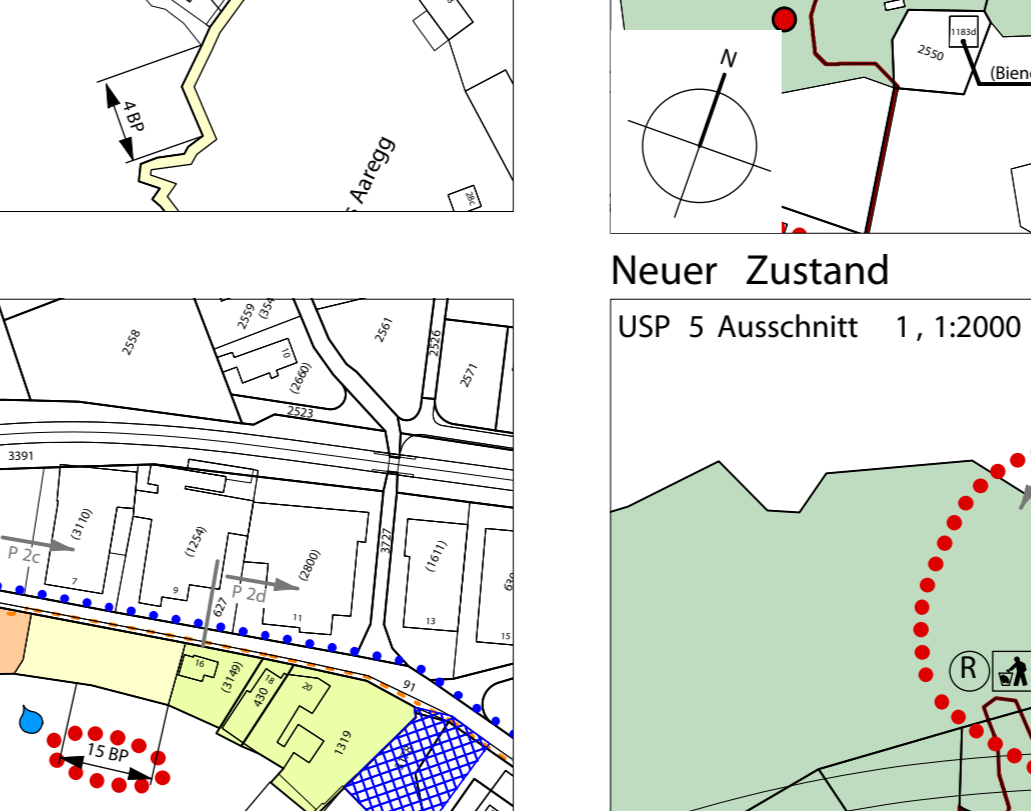
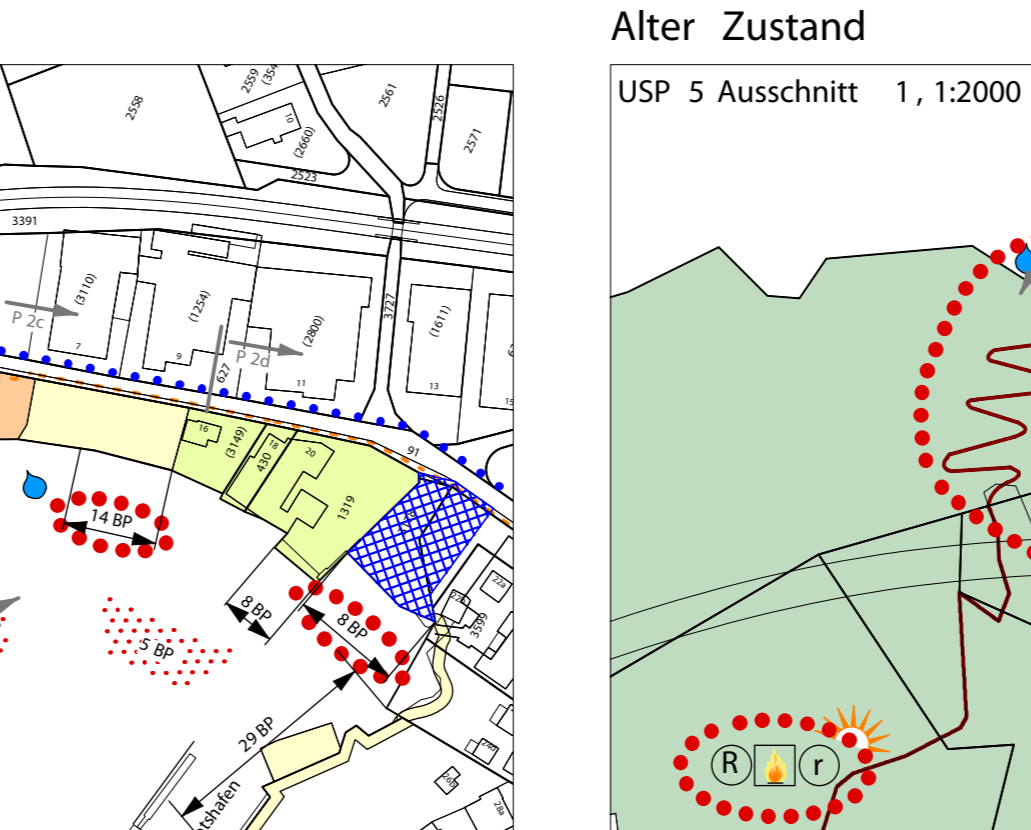
Koordinatenliste

Ecke	E	N
55	2646004.94	1178380.37
56	2646026.05	1178383.43
57	2646038.15	1178384.28
58	2646038.25	1178371.33
59	2646029.53	1178371.70
60	2646006.43	1178369.82



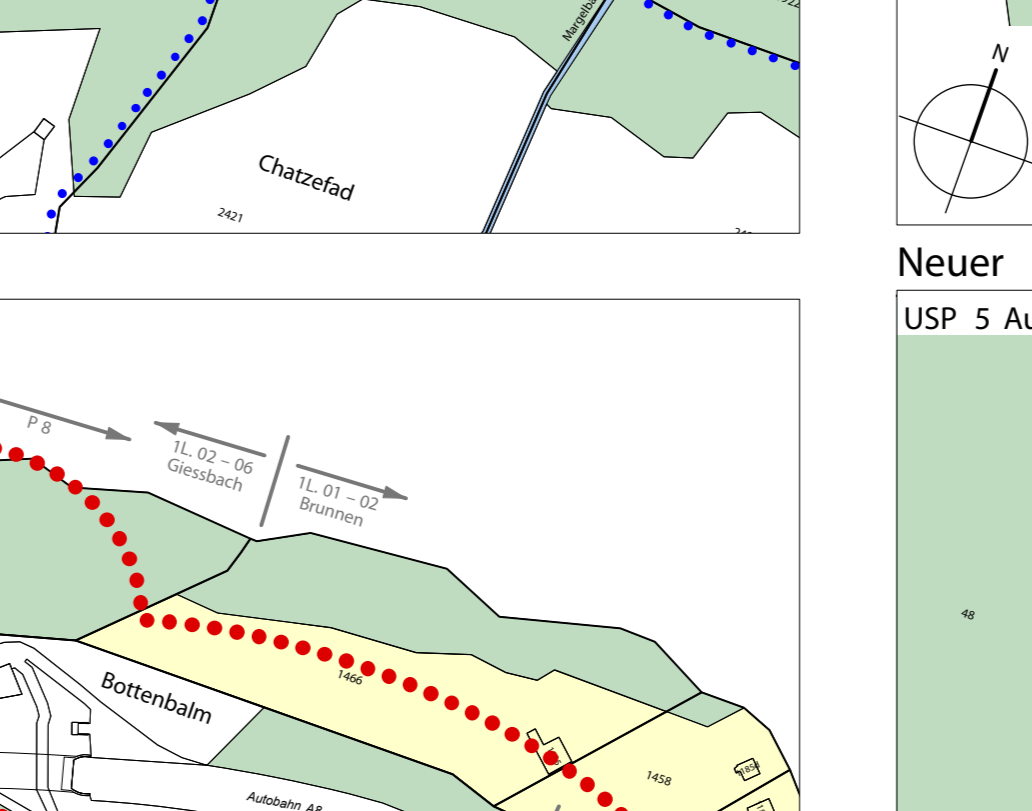
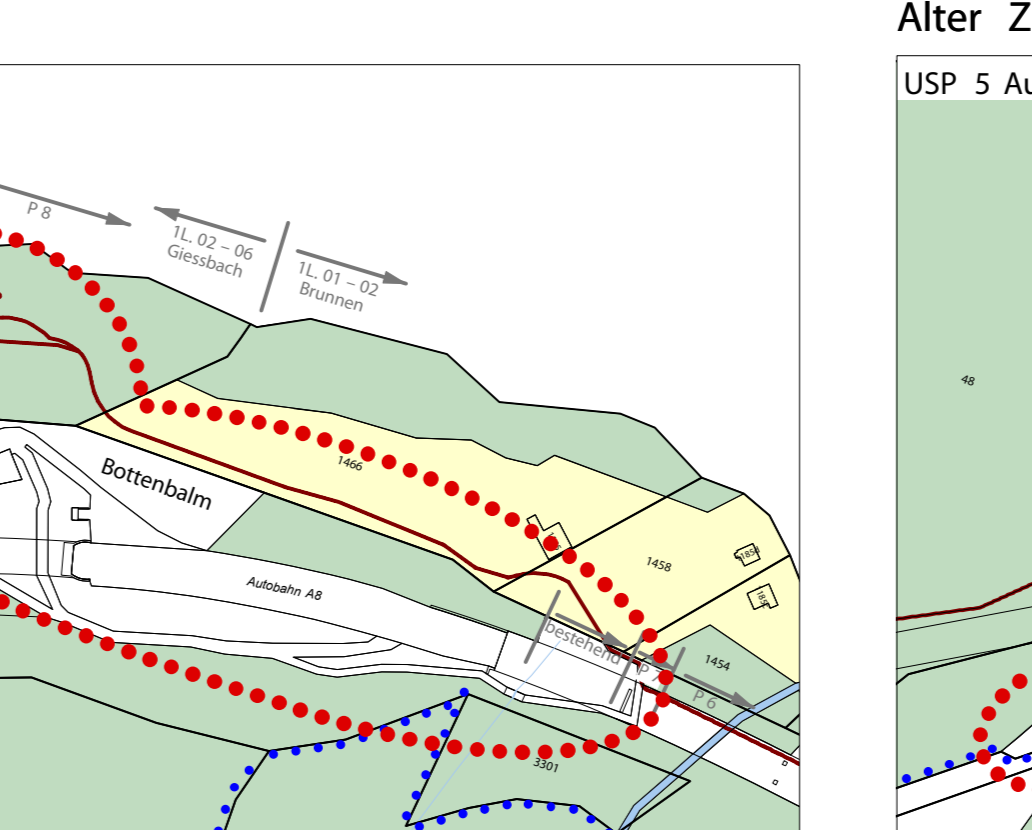
Koordinatenliste

Ecke	E	N
61	2646038.15	1178384.28
62	2646038.25	1178371.33
63	2646029.53	1178371.70
64	2646006.43	1178369.82



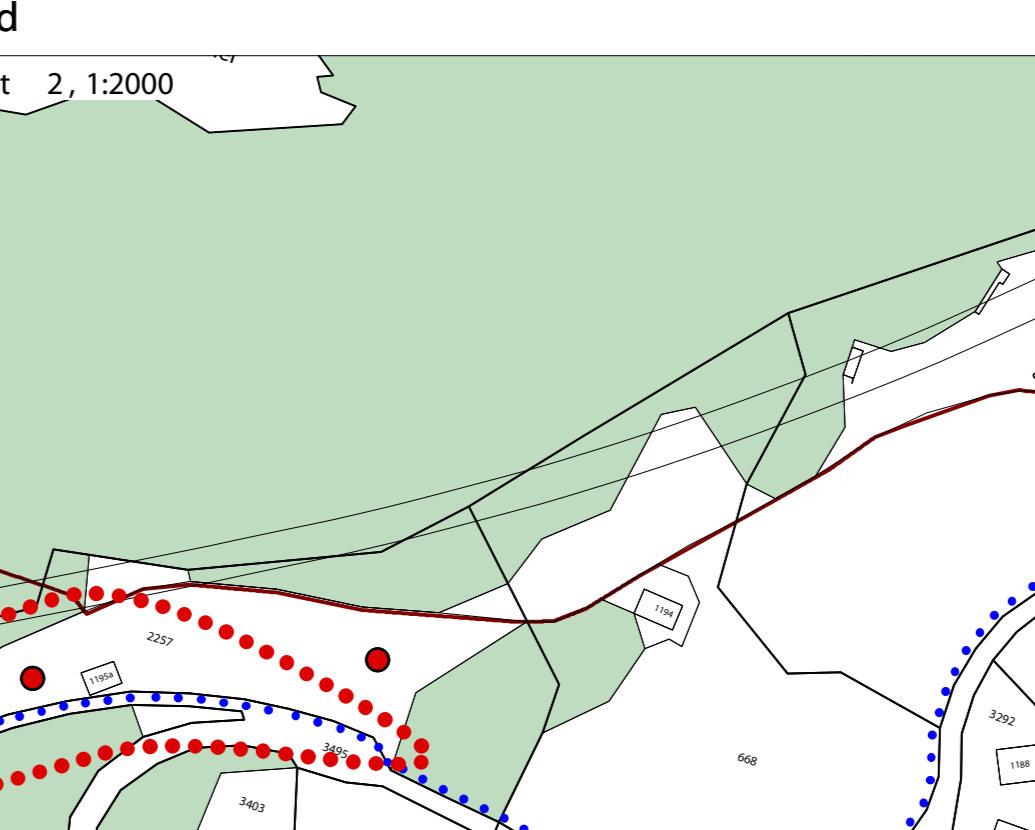
Koordinatenliste

Ecke	E	N
65	2646004.94	1178380.37
66	2646026.05	1178383.43
67	2646038.15	1178384.28
68	2646038.25	1178371.33
69	2646029.53	1178371.70
70	2646006.43	1178369.82



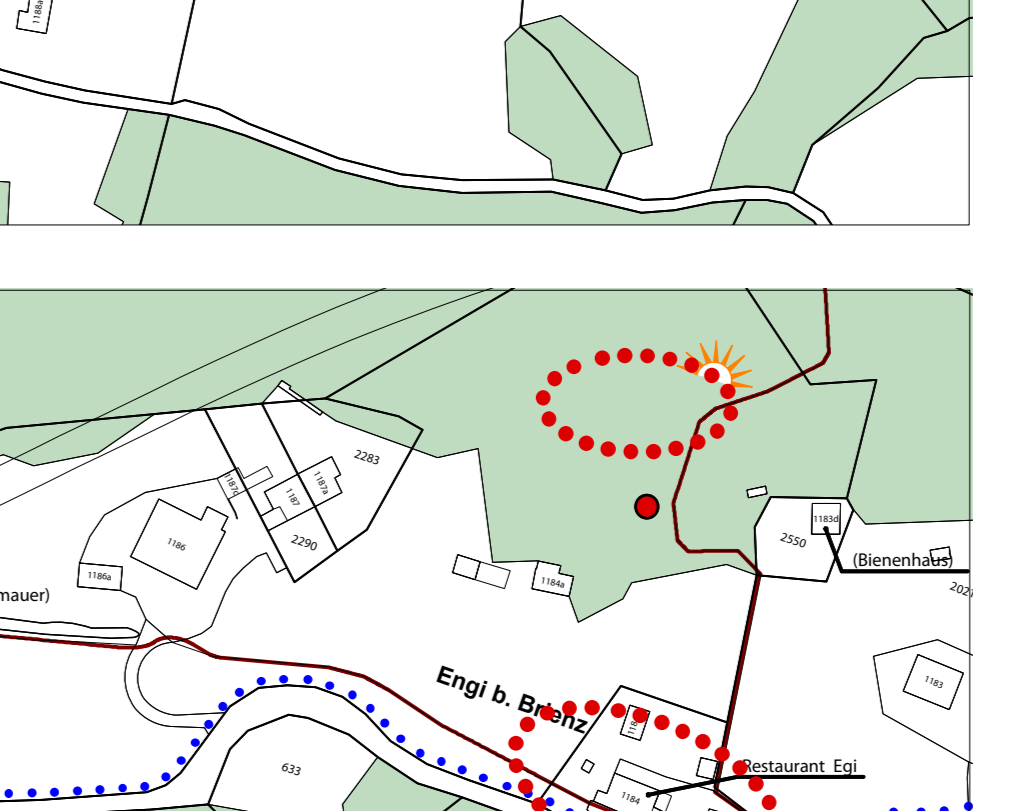
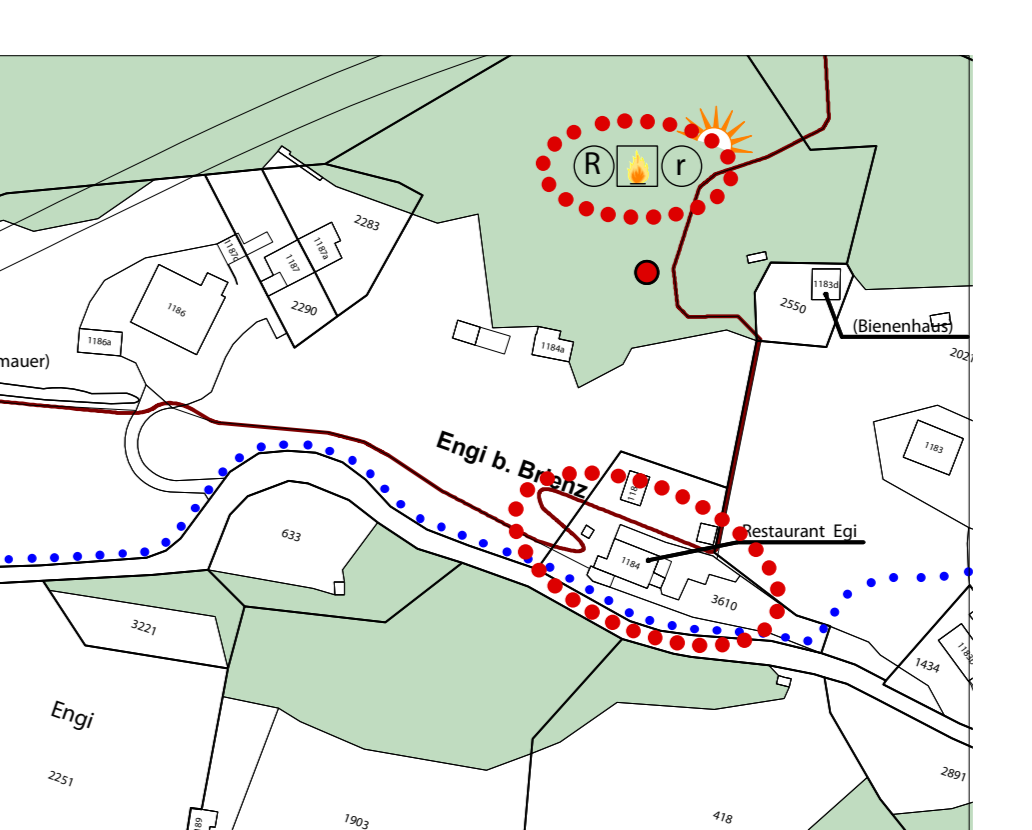
Koordinatenliste

Ecke	E	N
71	2646004.94	1178380.37
72	2646026.05	1178383.43
73	2646038.15	1178384.28
74	2646038.25	1178371.33
75	2646029.53	1178371.70
76	2646006.43	1178369.82



Koordinatenliste

Ecke	E	N
77	2646004.94	1178380.37
78	2646026.05	1178383.43
79	2646038.15	1178384.28
80	2646038.25	1178371.33
81	2646029.53	1178371.70
82	2646006.43	1178369.82



Koordinatenliste

Ecke	E	N
83	2646004.94	1178380.37
84	2646026.05	1178383.43
85	2646038.15	1178384.28
86	2646038.25	1178371.33
87	2646029.53	1178371.70
88	2646006.43	1178369.82